

AST Schotten (VE)

Hessen Mobil Straßen- und Verkehrsmanagement
Postfach 1164, 63675 Schotten

TSI GmbH & Co. KG
Wanderslebener Straße 15
99192 Apfelstädt

per Mail an:
tina.topf@tsi-thueringen.de

Aktenzeichen	44f - VE 13.00.1 Wo
Dst.-Nr.	0536
Standort	AST Schotten (VE)
Bearbeiter/in	Gregor Wolf
Telefonnummer	06044/609-210
Telefax	06044/609-215
E-Mail	verkehr.schotten@mobil.hessen.de
Datum	26.04.2018

Verkehrsrechtliche Anordnung Nr. SO-30-2018

nach § 45 Abs. 2 StVO

Sehr geehrte Damen und Herren,

für die Durchführung der nachstehenden Maßnahmen wird hiermit folgende verkehrsrechtliche Anordnung getroffen:

Straße und Abschnitt

R 1 / 7a Schlitz/ Hutzdorf - Schlitz/ Queck

von NK 5323 015 nach NK 5223 001 von Strecken-km 0,000 nach Strecken-km 3,030

R 1 / 7a Schlitz/ Ober-Wegfurth - Schlitz/ Unter-Wegfurth

von NK 5223 001 nach NK 5223 014 von Strecken-km 0,000 nach Strecken-km 1,106

Art der Arbeiten

Art der Verkehrsbeschränkung: **Vollsperrung**

Grund der Baumaßnahme: **Radwegsanierung**

Umleitung: Ab Hutzdorf über die L 3176 - L 3169 - Sandlofs nach Queck und umgekehrt -

Ab Ober-Wegfurth über die K 79 - L 3140 nach Unter-Wegfurth und umgekehrt

Verkehrssicherung gem. beigefügten Verkehrszeichenplänen

Durchführungszeitraum

Beginn: **02.05.2018**

Ende: **13.06.2018**

Anmerkungen/Auflagen

Vor Beginn der Arbeiten hat der AN bei der Straßenmeisterei die Abnahme der Verkehrssicherung zu beantragen.

Verantwortliche

Baus Ausführende Firma	TSI GmbH & Co. KG Wanderslebener Straße 15 99192 Apfelstädt	Tina Topf Tel.: 036202 / 76560 Mobil: 0173 / 3612587
Ausführende Firma Verkehrssicherung (Einrichtung und Abbau) Wartung und Kontrolle der Verkehrssicherung	S+B Signal- und Beleuchtungstechnik GmbH - NL Fulda Edelzeller Straße 78 36043 Fulda	Stefan Lieby Tel.: 0661 / 25030398 Mobil: 0171 / 2719982
Projektverantwortlicher Hessen Mobil	Hessen Mobil Schotten Vogelsbergstraße 51 63679 Schotten	Günter Herles Tel.: 06044 / 609-158 Mobil: 0170 / 2296673
Zuständige Straßenmeisterei	Straßenmeisterei Lauterbach	Tel.: 06641 / 9647-0

Die Anordnung wird mit folgenden Auflagen verbunden:

- Während der Baumaßnahme ungültige Beschilderung ist blickdicht zu verhüllen oder zu demontieren. Zur Auskreuzung ungültiger Wegweisung sind geeignete berührungsfreie Auskreuzvorrichtungen zu verwenden. Bei Wechselwegweisung ist ein ausreichender Abstand (mind. 15 cm) einzuhalten.

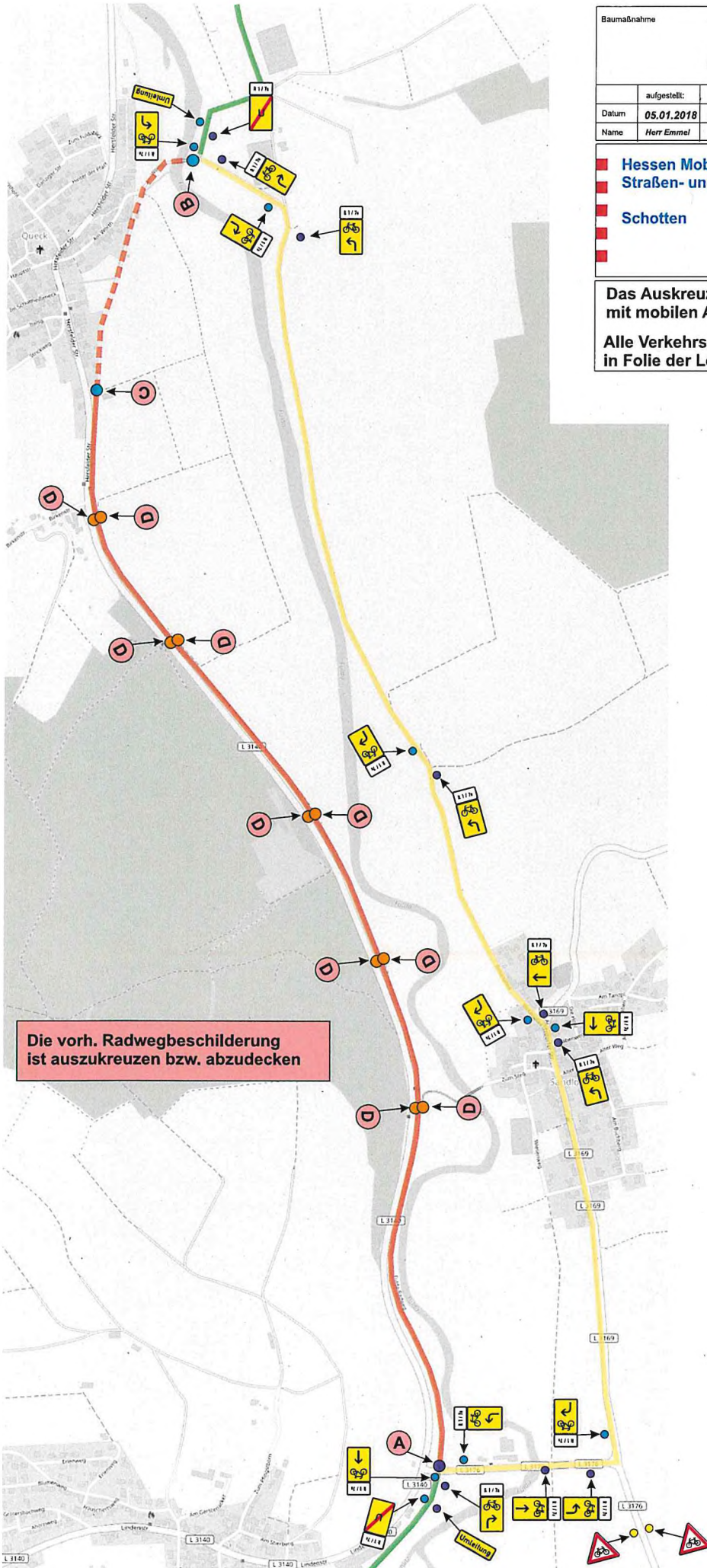
Mit freundlichen Grüßen
Im Auftrag


Gregor Wolf

Folgende Stellen erhalten diese Anordnung in Kopie: Siehe E-Mailverteiler

Anlagen

2018-02-22 L 3140 Radweg Hutzdorf-UnterWegfurth
L 3140 Radweg Schlitz / Hutzdorf - BE-Fläche - Plan-Nr.1
L 3140 Radweg Schlitz / Hutzdorf - BE-Fläche - Plan-Nr.2



Baumaßnahme

Vollsperrung R1/ 7a Hutzdorf - Unter-Wegfurth

aufgestellt:	gezeichnet	geprüft	Plan-Nr.
Datum	05.01.2018	22.02.2018	22.02.2018
Name	Herr Emmel	Herr Wolf	Herr Wolf

**Sperr-, Umleitungsplan
1. Bauabschnitt**

Hessen Mobil
Straßen- und Verkehrsmanagement

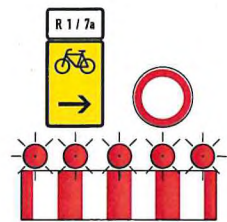
Schotten

HESSEN


Das Auskreuzen von Beschilderung darf nur mit mobilen Auskreuzvorrichtungen erfolgen.

Alle Verkehrszeichen auf diesem Plan in Folie Typ 2 bzw. in Folie der Leistungsklasse RA 2

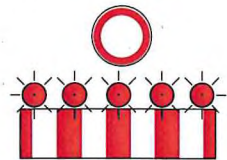
Pos: A



Pos: B

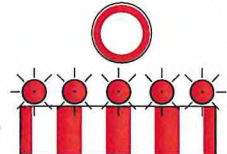


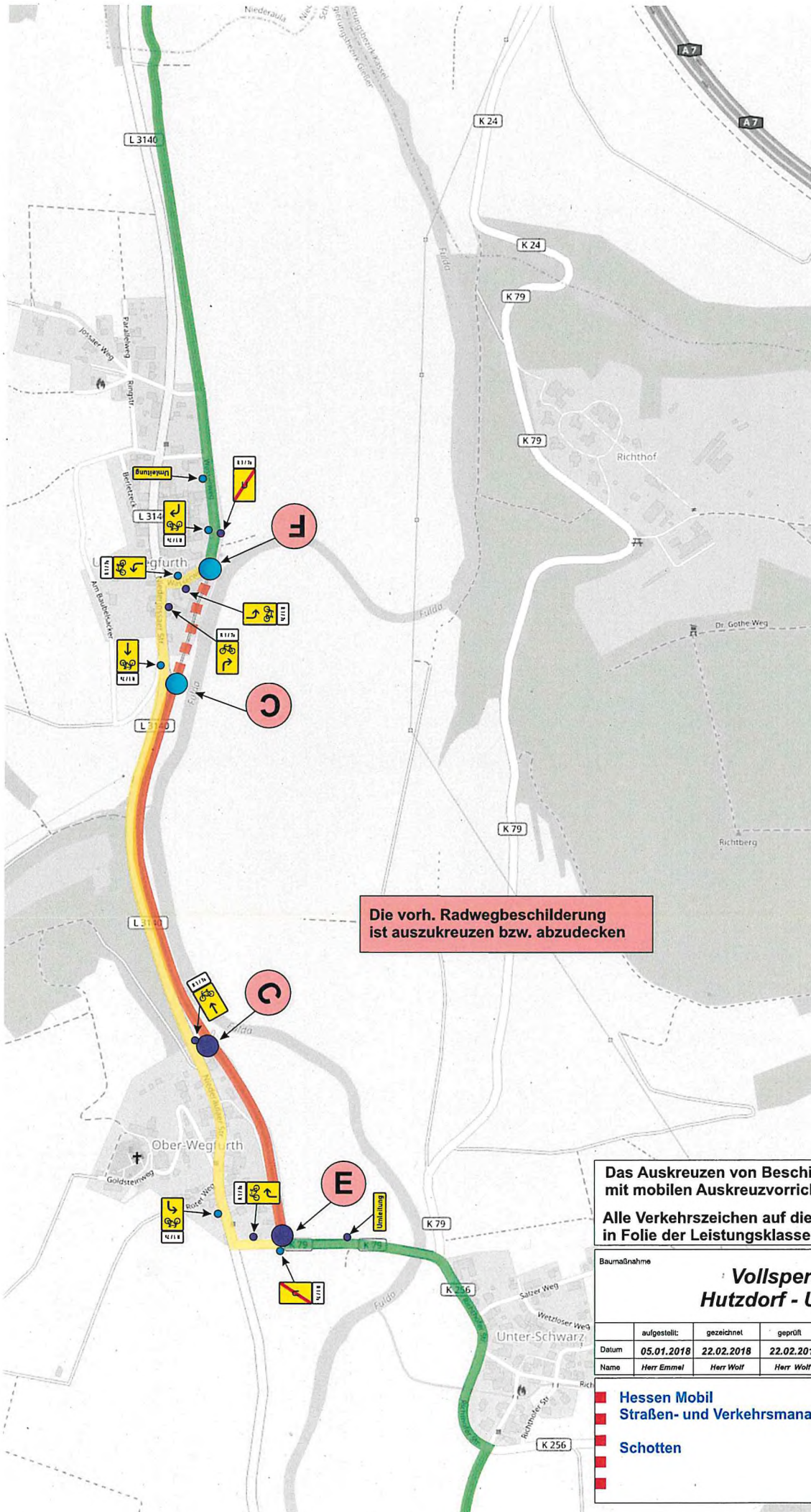
Pos: C



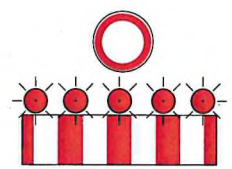
Pos: D

(je nach Baufortschritt eindrehen)

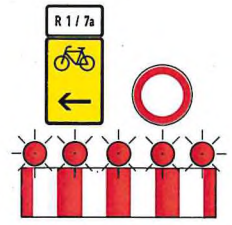




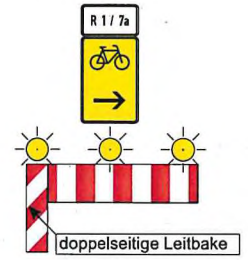
Pos: C



Pos: E



Pos: F



Die vorh. Radwegbeschilderung ist auszukreuzen bzw. abzudecken

Das Auskreuzen von Beschilderung darf nur mit mobilen Auskreuzvorrichtungen erfolgen.
 Alle Verkehrszeichen auf diesem Plan in Folie Typ 2 bzw. in Folie der Leistungsklasse RA 2


Baumaßnahme				Plan-Nr.
Vollsperrung R1/ 7a Hutzdorf - Unter-Wegfurth				
Datum	05.01.2018	gezeichnet	22.02.2018	Sperr-, Umleitungsplan 2. Bauabschnitt
Name	Herr Emmel	geprüft	22.02.2018	
		Name	Herr Wolf	

Hessen Mobil
 Straßen- und Verkehrsmanagement
 Schotten



Karte hergestellt aus OpenStreetMap-Daten

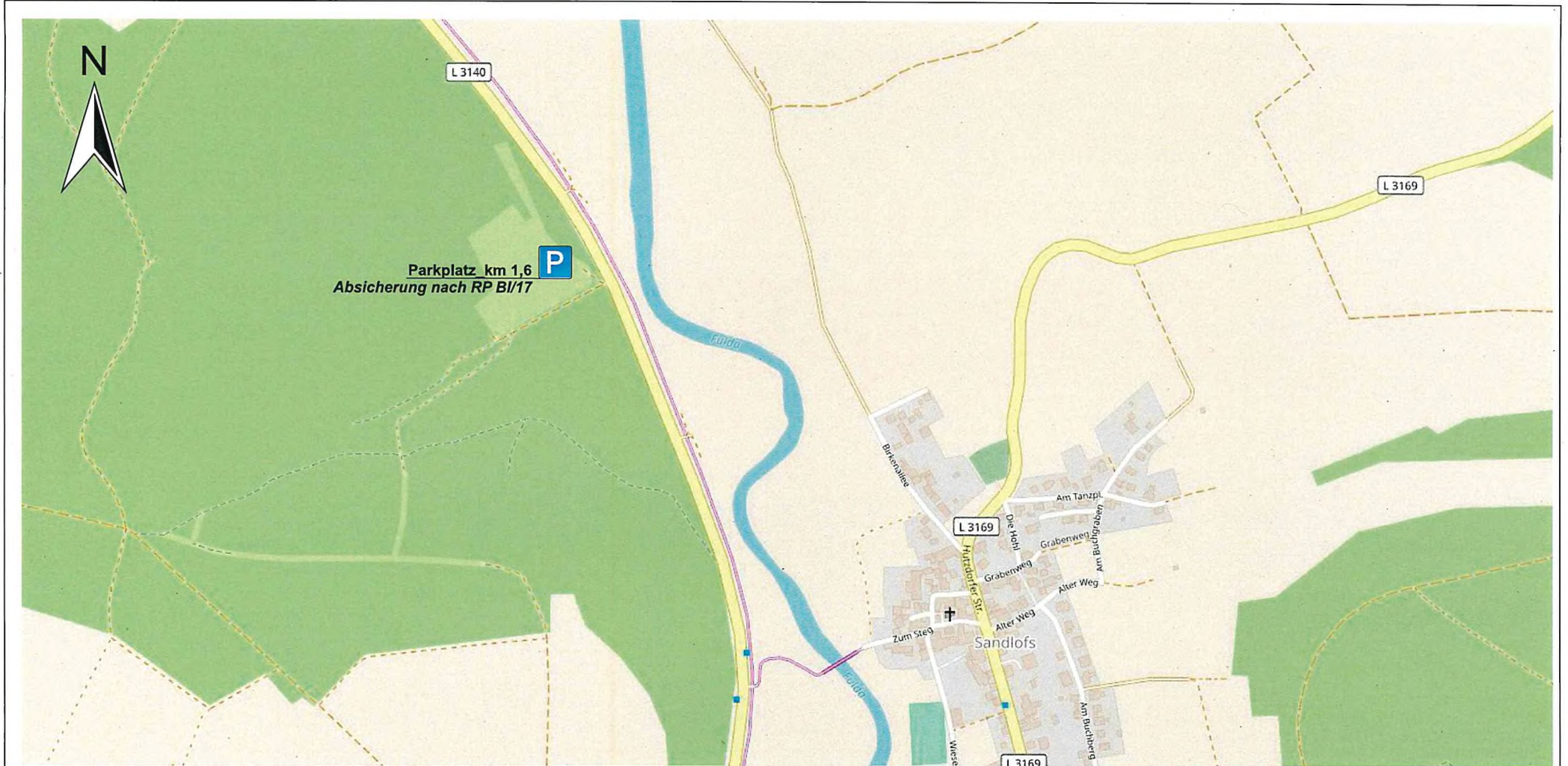
	Datum	Name
gez.:	18.04.18	Topf
geä.:
gepr.:
Maßstab: ohne	Plan-Nr. 1	



Thüringer Straßenwartungs- und
 Instandhaltungsgesellschaft mbH & Co. KG
 99192 Apfelstädt
 Wanderslebener Straße 15
 Telefon: (036202) 765 - 60
 Telefax: (036202) 765 - 69
 tina.topf@tsi-thueringen.de

L3140 Radweg Schlitz / Hutzdorf
- BE-Fläche -

Projekt-Nr.:	18-03-045
Ansprechpartner:	Herr Mews
Ausf. Firma:	TSI GmbH & Co.KG Wanderslebener Straße 15 99192 Apfelstädt
Beginn:	02.05.2018
Ende:	13.06.2018



Karte hergestellt aus OpenStreetMap-Daten

	Datum	Name
gez.:	18.04.18	Topf
geä.:
gepr.:
Maßstab: ohne	Plan-Nr. 2	



Thüringer Straßenwartungs- und Instandhaltungsgesellschaft mbH & Co. KG

99192 Apfelstädt
Wanderslebener Straße 15
Telefon: (036202) 765 - 60
Telefax: (036202) 765 - 69
tina.topf@tsi-thueringen.de

L3140 Radweg Schlitz / Hutzdorf - BE-Fläche -

Projekt-Nr.:	18-03-045
Ansprechpartner:	Herr Mews
Ausf. Firma:	TSI GmbH & Co.KG Wanderslebener Straße 15 99192 Apfelstädt
Beginn:	02.05.2018
Ende:	13.06.2018