

Jugend-Workshop

Integriertes Kommunales Entwicklungskonzept (IKEK)
für die Stadt Schlitz mit der Kernstadt und ihren 16 Stadtteilen

Herzlich Willkommen!



- ❖ **Begrüßung + Vorstellung**
- ❖ **Was ist das IKEK Schlitz?**
- ❖ **UNSERE IDEEN**
 - Brainstorming: **Was fehlt in Schlitz?**
 - **Auswahl von Ideen** (Projektskizzen in Kleingruppen)
 - **Vorstellung der Skizzen + Feedback-Runde**
- ❖ **Kurzvorstellung der Ideen (19:15 Uhr)**
- ❖ **Ausklang bei Pizza**



Integriertes Kommunales Entwicklungskonzept (IKEK)

<u>Integriert</u>	Themen wie z. B. demografischer Wandel, Siedlungsentwicklung, Versorgung, Mobilität, Freizeit, Bildung
<u>Kommunal</u>	alle 16 Stadtteile und die Kernstadt arbeiten zusammen und schauen, was für die Kommune insgesamt wichtig ist
<u>Entwicklung</u>	Wo wollen wir in 5 Jahren stehen? Wie kommen wir dahin?
<u>Konzept</u>	Strategie der Stadt Schlitz

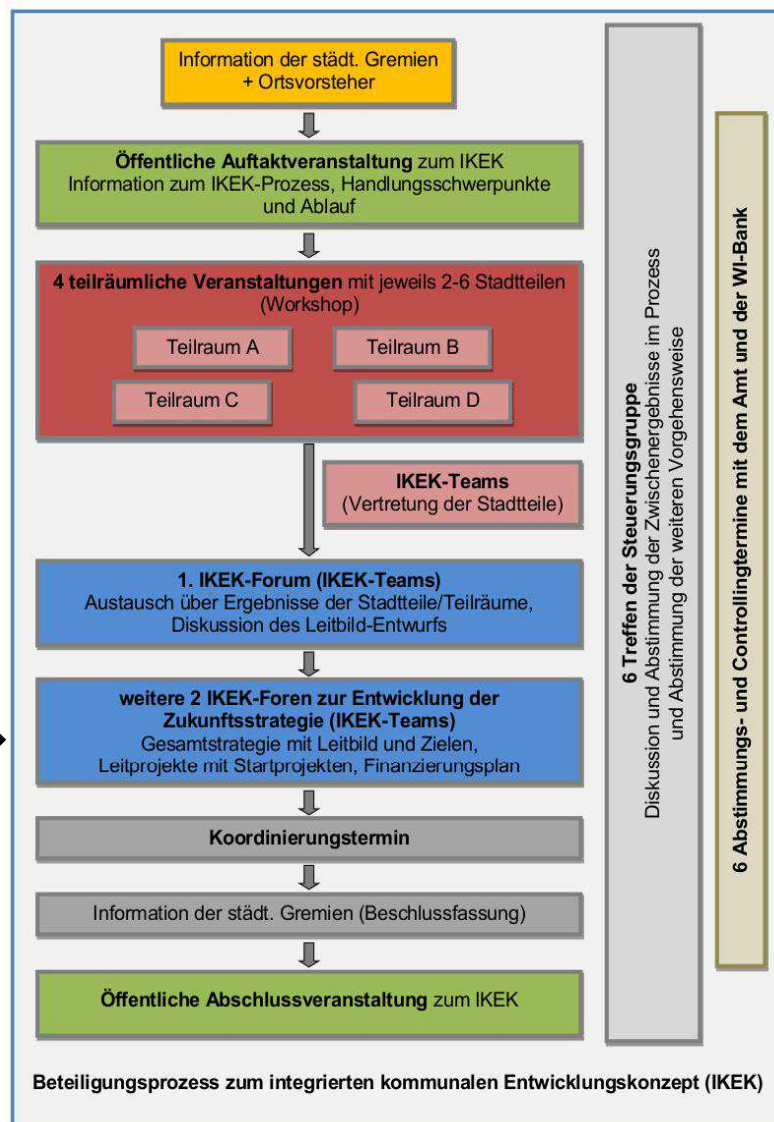
Dorfentwicklung mit einer gesamtkommunalen Zukunftsstrategie und unter **Beteiligung der Bürgerinnen und Bürger** erarbeitet.

16 Stadtteile + 1 Kernstadt = 1 Konzept

Erarbeitung einer gesamtkommunalen Zukunftsstrategie:

- Leitbild
- Ziele
- Projekte
- Zeit-, Kosten- und Finanzierungsplan

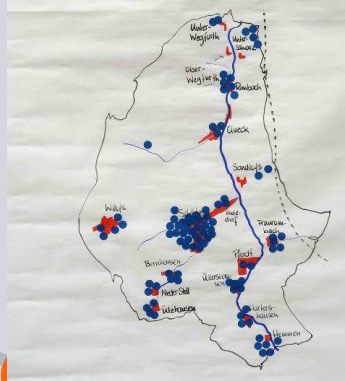




Auftaktveranstaltung

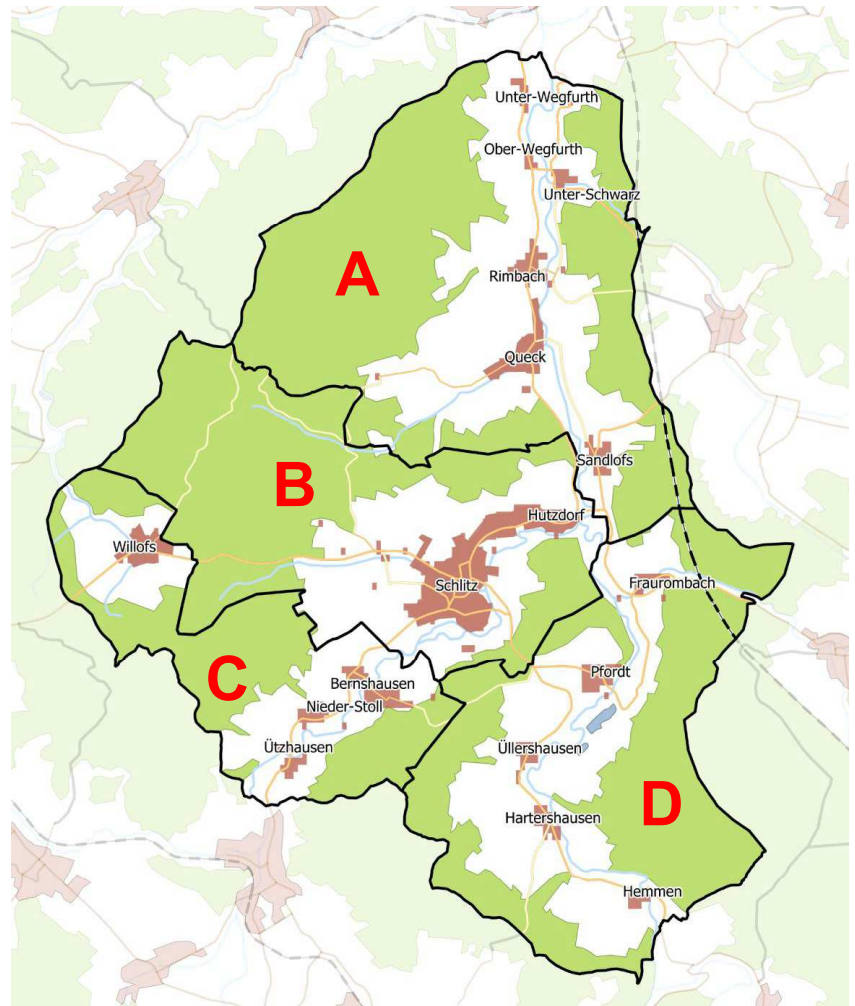


Wo komme ich her?



4 Teilräume:

- a) Ober-Wegfurth, Queck, Rimbach, Sandlofs, Unter-Wegfurth, Unter-Schwarz
- b) Kernstadt Schlitz, Hutzdorf
- c) Bernshausen, Nieder-Stoll, Ützhausen, Willofs
- d) Fraurombach, Hartershausen, Hemmen, Pfordt, Üllershausen



Fraurombach/Hartershausen/Hemmen/Pfordt/Üllershausen und Ober- & Unter-Wegfurth/Queck/Rimbach/Sandlofs/Unter-Schwarz



Kernstadt Schlitz/Hutzdorf und Bernshausen/Nieder-Stoll/Ützhausen/Willofs



Übersicht der Themen nach Handlungsfeldern

Handlungsfeld 1: Siedlungsentwicklung, Klimaschutz, technische Infrastruktur	Handlungsfeld 2: Daseinsvorsorge, Mobilität und Bildung	Handlungsfeld 3: Kultur, Freizeit und Tourismus
Querschnittsthemen Demografischer Wandel und bürgerschaftliches Engagement, Kooperationen, Innenentwicklung, Steigerung Energieeffizienz		
Siedlungsentwicklung	Daseinsvorsorge/Grundversorgung	Kultur und Brauchtum
Baustruktur, Baubestand, Freiflächen & Entwicklungspotentiale	Gemeinschaftsleben/ Dorfgemeinschaftshäuser	Landschaft
Wohnen und Leerstand	Mobilität und Erreichbarkeit	Naherholung und Freizeit
Energie, Klimaschutz und Ressourcenschutz	Bildung	Tourismus
Technische Infrastruktur	Wirtschaft und Arbeitsplätze	

Eure Ideen

- Sammeln von Ideen in Gruppen (ca. 25 Min.)
- Vorstellen der Ideen, weitere Beispiele + Auswahl von einigen Ideen für eine detaillierte Projektbeschreibung (Projektskizzen) (30 Min.)
- Vorstellen der Skizzen in der Gruppe + Feedback dazu (30 Min.)





Stadt und Region
Planung und Entwicklung

Dr. Michael Glatthaar, Raphael Schucht

Burgstraße 22/23
37073 Göttingen
0551 / 54 809 22
glatthaar@proloco-bremen.de
www.proloco-bremen.de




Kirsten Steimel

Alfred-Bock-Straße 49
35394 Gießen
0641 / 97190146
kirsten.steimel@regio-trend.de
www.regio-trend.de

plusConcept

Kommunale Planung und Entwicklung



Dipl.-Ing. Karl-Dieter Schnarr

Alte Mengsberger Str. 4
34613 Schwalmstadt
06691 / 21180
info@plusconcept.com

Pferdsdorfer Weg 5
99831 Kreuzberg
036926 / 72966