






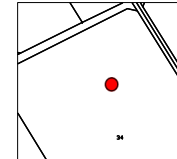




LEGENDE

-  ABGRENZUNG DES DE-FÖRDERGEBIETS
-  ALTER ORTSKERN - BEBAUUNG BIS 1950
-  EINZELDENKMALE, BILDSTÖCKE U.A.
-  DENKMALGESCHÜTZTE GESAMTANLAGE MIT ABGRENZUNG
-  HAUPTGEBÄUDE / NEBENGEBAUDE
-  STRUKTURBILDENDE GEBÄUDE, HISTORISCH / ANDERE
-  RAUMKANTE




EHEMALIGE GRÄFLICHE KRÄHENHÜTTE

Genehmigungsvermerk



PROJEKT

 **DORFENTWICKLUNG SCHLITZ
INTEGRIERTES KOMMUNALES
ENTWICKLUNGSKONZEPT**

PLANBEZEICHNUNG
**ABGRENZUNG DES FÖRDERGEBIETS
FÜR PRIVATE MASSNAHMEN
STADTTEIL ÜLLERSHAUSEN**

IM AUFTRAG DES MAGISTRATS DER STADT SCHLITZ
AN DER KIRCHE 4 36310 SCHLITZ

PLANER

plusConcept
Alta Mengesberger Straße 4
34613 Schwalmstadt
Tel./Fax. 06691-21180/19729

mit
pro loco, 37073 Göttingen
regioTrend, 35384 Gießen

BLATT / MASZSTAB: A 3 1: 3.000 / A 1 1: 1.500
PLANUNGSGRUNDLAGE: 16.02.2018 ERSTELLUNG: 28.02.2018

BEARBEITUNGEN:

Datum	Inhalt	Verantwortlicher
07.03.2018	Änderungen	wp/sc
18.04.2018	Änderungen	wp/sc
26.04.2018	Änderungen	wp/sc
11.06.2018	Änderungen	wp/sc
24.07.2018	Änderungen	wp/sc
25.07.2018	Änderungen	wp/sc
15.01.2019	Schlussbearbeitung	sc
10.05.2019	Schlussüberarbeitung	sc

PROJEKTNUMMER: SLZ 1701 S
BLATTNUMMER: 3.1.10

